

COMUNE DI MARANO VICENTINO
Provincia di Vicenza

P.A.T.

Elaborato

SA

4

Scala

1:10000

CARTA DEL SISTEMA DEGLI ELEMENTI AMBIENTALI



Il Sindaco
Francesco Nardello
L'Assessore all'Urbanistica
Giuseppe Doppio
Il Segretario Comunale
Carla Maria Silvestri
Dirigente Settore Tecnico
Alberto Dalle Carbonare

Il Progettista
Fernando Lucato

AUA ARCHITETTI URBANISTI ASSOCIATI
Via S. Maria 12/A - 36010 Marano Vicentino
Tel. 0444 876637 Fax 0444 509990 - info@auavicenza.com
Cod. Loro Delle Carte: Enea Marano










Analisi Agronomiche
Roberto de Marchi
Via S. Maria 12/A - 36010 Marano Vicentino
Tel. 0444 876637 Fax 0444 509990 - info@auavicenza.com
Cod. Loro Delle Carte: Enea Marano

LANDLAB LANDSCAPE ARCHITECTURE
Via S. Maria 12/A - 36010 Marano Vicentino
Tel. 0444 876637 Fax 0444 509990 - info@auavicenza.com
Cod. Loro Delle Carte: Enea Marano

Analisi Geologiche e Idrauliche
Pierluigi Marchetto
Via S. Maria 12/A - 36010 Marano Vicentino
Tel. 0444 876637 Fax 0444 509990 - info@auavicenza.com
Cod. Loro Delle Carte: Enea Marano

Informatizzazione
Realizzazione GIS con il software ArcGIS
STUDIO LUCA ZANELLA INGEGNERE
33100 UDINE v.le XXIII marzo n.19 studio@z.it

Marzo 2010

-  Connessioni ecosistemiche da potenziare
-  Esemplici arborei
-  Corpi idrici
-  Formazioni vegetali principali (lungh. >100m)
-  Ambiti di pregio ambientale
-  Prati
-  Superficie urbanizzata
-  Infrastrutture
-  Confini comunali

