

COMUNE DI MARANO VICENTINO
Provincia di Vicenza

P.A.T.

Elaborato

SR

4

Scala

1:10000

CARTA DELL'INTEGRITA' DEL SISTEMA AGRICOLO-PRODUTTIVO



Il Sindaco
Francesco Nardello
L'Assessore all'Urbanistica
Giuseppe Doppio
Il Segretario Comunale
Carla Maria Silvestri
Dirigente Settore Tecnico
Alberto Dalle Carbonare

Il Progettista
Fernando Lucato

AUA ARCHITETTI URBANISTI ASSOCIATI
Via S. Maria Maddalena, 133 - 36100 Montebelluna (VI)
Tel. 0444.310517 Fax. 0444.533880 - info@auaassociati.com
Cod. Loro Dedic. Costa, Elena Marzan

Analisi Agronomiche
Roberto de Marchi

LANDLAB STUDIO DI QUANTITÀ SPA - INGEGNERIA
Via S. Maria Maddalena, 133 - 36100 Montebelluna (VI)
Tel. 0444.310517 Fax. 0444.533880

Analisi Geologiche e Idrauliche
Pierluigi Marchetto




Via S. Maria Maddalena, 133 - 36100 Montebelluna (VI)
Tel. 0444.310517 Fax. 0444.533880

Informatizzazione

Realizzazione GIS con Intergraph GeoMedia
STUDIO LUCA ZANELLA INGEGNERE
33100 UDINE - Via XXII marzo n.19 - studiogzi.it

Marzo 2010

Integrità del territorio agricolo

-  elevata
-  media
-  limitata
-  Territorio extra-agricolo
-  Confini comunali

